

**UAB "Geoplanas"**

**NEKILNOJAMOJO DAIKTO  
KADASTRINIŲ MATAVIMŲ BYLA**

**Tomas: 1**

**Nekilnojamojo turto objektas: Inžinerinis statinys**

**Registro Nr.: 44/2780048 (Statiniai)**

**Adresas: Kauno m. sav. Kauno m. Neries krant.**

**Lapų skaičius: 16**

Tomo Nr. 1  
Registro 44/2780048

## BYLOS TOMO VIDAUS APYRAŠAS

Eil. Nr.	Dokumento pavadinimas	Dokumento		Lapų skaič.	Bylos lapų numeriai	Pastabos
		Nr.	Data			
1	Statinio planas "STATINIŲ IŠDĖSTYMO PLANAS"		2022-10-03	3	1-3	
2	KOORDINACIŲ ŽINIARAŠTIS KZ		2022-10-03	1	4	
3	NUOTEKŲ ŠALINIMO TINKLŲ IR JŲ DALIŲ KADASTRO DUOMENYS 1VF FORMA		2022-10-03	10	5-14	
4	NUOTEKŲ ŠALINIMO TINKLŲ IR JŲ DALIŲ VERČIŲ NUSTATYMAS 2VF FORMA		2022-10-03	1	15	

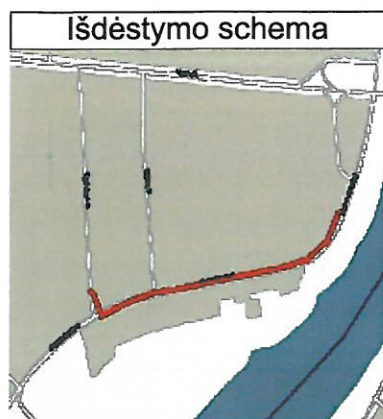
Vidaus apyrašo lapų

15

Matininkas Mantas Košelis

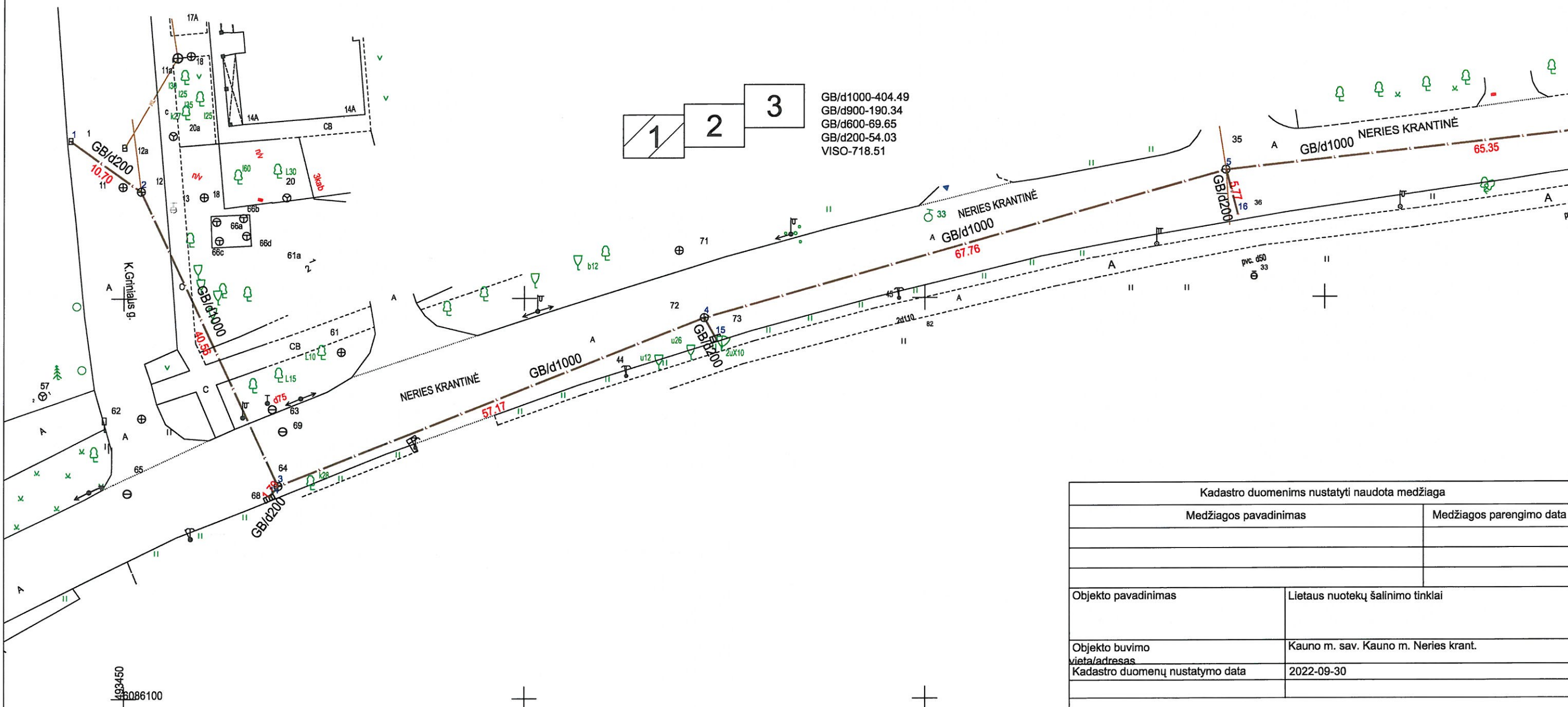
## NERIES KRANTINĖS G. KAUNO M.





# IŠDĖSTYMO PLANAS

M1:500



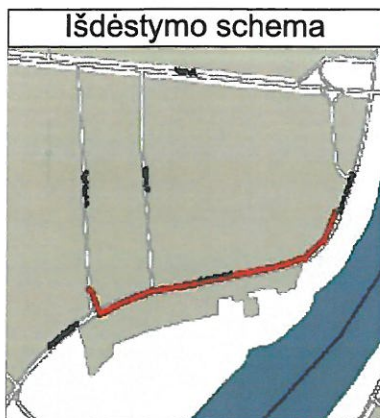
Kadastro duomenims nustatyti naudota medžiaga			
Medžiagos pavadinimas	Medžiagos parengimo data		
Objekto pavadinimas	Lietaus nuotekų šalinimo tinklai		
Objekto buvimo vieta/adresas	Kauno m. sav. Kauno m. Neries krant.		
Kadastro duomenų nustatymo data	2022-09-30		
UAB "Geoplanas", kodas: 304119713, adresas: Kauno r. sav., Garliavos apylinkių sen., Jonučių II k., Saulės g. 5 el. pašto adresas (-a) : mantas.koselis@geoplanas.lt, tel.: + 370 646 377 59			
Matininko kvalifikacijos pažymėjimo Nr.	Pareigos	Vardas ir pavardė	Data
2M-M-2860	Matininkas	MANTAS KOŠELIS	2022-09-30



1145531189

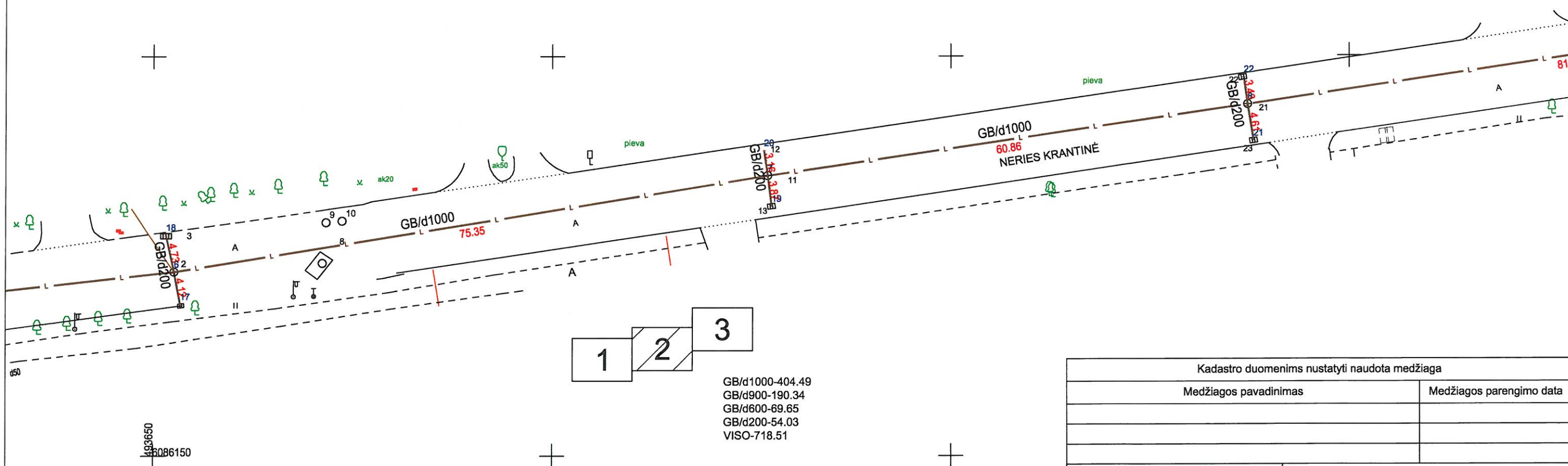


Išdėstymo schema



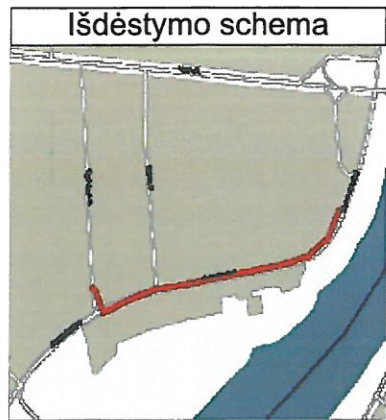
# IŠDĖSTYMO PLANAS

M1:500



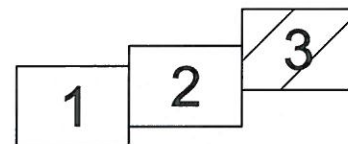
1145531189

Kadastro duomenims nustatyti naudota medžiaga			
Medžiagos pavadinimas	Medžiagos parengimo data		
Objekto pavadinimas	Lietaus nuotekų šalinimo tinklai		
Objekto buvimo vieta/adresas	Kauno m. sav. Kauno m. Neries krant.		
Kadastro duomenų nustatymo data	2022-09-30		
UAB "Geoplanas", kodas: 304119713, adresas: Kauno r. sav., Garliavos apylinkių sen., Jonučių II k., Saulės g. 5 el. pašto adresas (-a) : mantas.koselis@geoplanas.lt, tel.: + 370 646 377 59			
Matininko kvalifikacijos pažymėjimo Nr.	Pareigos	Vardas ir pavardė	Data
2M-M-2860	Matininkas	MANTAS KOŠELIS	2022-09-30

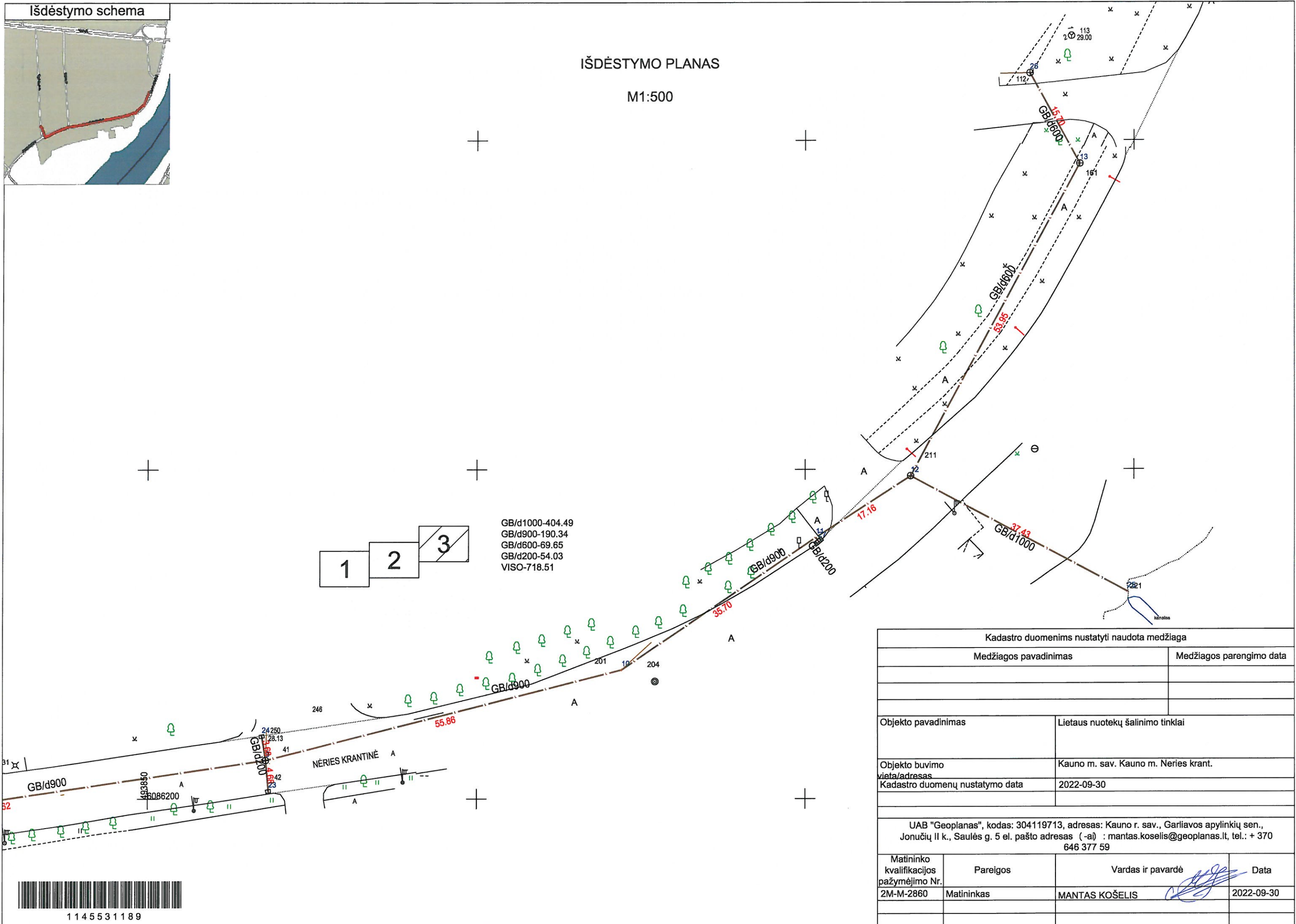


# IŠDĖSTYMO PLANAS

M1:500



GB/d1000-404.49  
GB/d900-190.34  
GB/d600-69.65  
GB/d200-54.03  
VISO-718.51



Kadastro duomenims nustatyti naudota medžiaga			
Medžiagos pavadinimas	Medžiagos parengimo data		
Objekto pavadinimas	Lietaus nuotekų šalinimo tinklai		
Objekto buvimo vieta/adresas	Kauno m. sav. Kauno m. Neries krant.		
Kadastro duomenų nustatymo data	2022-09-30		
UAB "Geoplanas", kodas: 304119713, adresas: Kauno r. sav., Garliavos apylinkių sen., Jonučių II k., Saulės g. 5 el. pašto adresas (-a) : mantas.koselis@geoplanas.lt, tel.: + 370 646 377 59			
Matininko kvalifikacijos pažymėjimo Nr.	Pareigos	Vardas ir pavardė	Data
2M-M-2860	Matininkas	MANTAS KOŠELIS	2022-09-30



1145531189

# IŠDĖSTYMO PLANAS M 1:500

Objekto pavadinimas	Lietaus nuotekų šalinimo tinklai
Gatvė	Neries krantinės gatvė
Kaimas (miestelis)	
Miestas	Kauno m.
Savivaldybė	Kauno m. sav.

## KOORDINAČIŲ ŽINIARAŠTIS

Taško Nr.	X	Y
1	6086169.63	493443.44
2	6086163.35	493452.10
3	6086126.58	493469.23
4	6086147.56	493522.41
5	6086165.89	493587.65
6	6086173.06	493652.61
7	6086185.09	493726.99
8	6086193.91	493787.21
9	6086205.88	493867.95
10	6086219.59	493922.10
11	6086239.68	493951.61
12	6086249.01	493966.01
13	6086296.45	493991.71
14	6086125.18	493468.11
15	6086145.07	493523.82
16	6086160.30	493589.11
17	6086169.01	493653.39
18	6086177.68	493651.60
19	6086181.25	493727.47
20	6086188.22	493726.53
21	6086189.36	493787.94
22	6086197.31	493786.75
23	6086201.22	493868.36
24	6086209.51	493867.37
25	6086231.40	493999.04
26	6086310.22	493984.15
27	6086239.16	493951.97

Žiniaraštį sudarė:  
Matininkas, nustatęs kadastro  
duomenis

A.V (parašas)

Mantas Košelis  
(vardas ir pavardė)



1145531189

UAB "Geoplanas", kodas: 304119713, adresas: Kauno r. sav., Garliavos apylinkių sen., Jonučių II k., Saulės g. 5

Matininkas(-ė) MANTAS KOŠELIS, kvalifikacijos pažymėjimo Nr. 2M-M-2860, el. pašto adresas (-ai):  
mantas.koselis@geoplanas.lt, tel.: + 370 646 377 59

## NUOTEKŲ ŠALINIMO TINKLŲ IR JŲ DALIŲ KADASTRO DUOMENYS

### Statinio kadastro duomenys

Adresas Kauno m. sav. Kauno m. Neries krant.  
Paskirtis Nuotekų šalinimo tinklų  
Pavadinimas Lietaus nuotekų šalinimo tinklai  
Žymėjimas plane L  
Kadastru duomenų nustatymo data 2022-09-30  
Statybos būklė Unikalus numeris 4400-5944-0107

Statybos pradžios metai:	1964	Nuotekų linijos rūšis:	Renkamoji
Statybos pabaigos metai:	1964	Nuotekų linijos būdas:	Lietaus
Rekonstravimo pradžios metai:		Baigtumo procentas: %	100
Rekonstravimo pabaigos metai:		Medžiaga:	Gelžbetonis
Kap. remonto pradžios metai:		Ilgis: m	718,51
Kap. remonto pabaigos metai:		Ilgis: km	
Papr. remonto pradžios metai:		Plotas: kv. m	
Papr. remonto pabaigos metai:		Tūris: kub. m	
Statinio kategorija:	Ypatingasis	Kiekis: vnt.	
Nuotekų linijos reikšmė:	Išvadinė	Koordinatė X:	
Nuotekų įrenginio reikšmė:		Koordinatė Y:	

### Statinio sudėtinės dalies kadastro duomenys

Žymėjimas	GB/d1000		
Pavadinimas	Lietaus nuotekų šalinimo tinklai		
Statybos pradžios metai:	1964	Medžiaga:	Gelžbetonis
Statybos pabaigos metai:	1964	Ilgis: m	404,49
Rekonstravimo pradžios metai:		Skersmuo: mm	1000
Rekonstravimo pabaigos metai:		Aukštis: m	
Kap. remonto pradžios metai:		Plotis: m	
Kap. remonto pabaigos metai:		Gylis: m	2,06
Papr. remonto pradžios metai:		Markė:	
Papr. remonto pabaigos metai:			



\* 1 1 4 5 5 3 0 6 0 0 \*



**Statinio sudėtinės dalies kadastro duomenys**

<b>Žymėjimas</b>	GB/d900		
<b>Pavadinimas</b>	Lietaus nuotekų šalinimo tinklai		
Statybos pradžios metai:	1964	<b>Medžiaga:</b>	Gelžbetonis
Statybos pabaigos metai:	1964	<b>Ilgis: m</b>	190,34
Rekonstravimo pradžios metai:		<b>Skersmuo: mm</b>	900
Rekonstravimo pabaigos metai:		<b>Aukštis: m</b>	
Kap. remonto pradžios metai:		<b>Plotis: m</b>	
Kap. remonto pabaigos metai:		<b>Gylis: m</b>	1,98
Papr. remonto pradžios metai:		<b>Markė:</b>	
Papr. remonto pabaigos metai:			

**Statinio sudėtinės dalies kadastro duomenys**

<b>Žymėjimas</b>	GB/d600		
<b>Pavadinimas</b>	Lietaus nuotekų šalinimo tinklai		
Statybos pradžios metai:	1964	<b>Medžiaga:</b>	Gelžbetonis
Statybos pabaigos metai:	1964	<b>Ilgis: m</b>	69,65
Rekonstravimo pradžios metai:		<b>Skersmuo: mm</b>	600
Rekonstravimo pabaigos metai:		<b>Aukštis: m</b>	
Kap. remonto pradžios metai:		<b>Plotis: m</b>	
Kap. remonto pabaigos metai:		<b>Gylis: m</b>	1,86
Papr. remonto pradžios metai:		<b>Markė:</b>	
Papr. remonto pabaigos metai:			

**Statinio sudėtinės dalies kadastro duomenys**

<b>Žymėjimas</b>	GB/d200		
<b>Pavadinimas</b>	Lietaus nuotekų šalinimo tinklai		
Statybos pradžios metai:	1964	<b>Medžiaga:</b>	Gelžbetonis
Statybos pabaigos metai:	1964	<b>Ilgis: m</b>	54,03
Rekonstravimo pradžios metai:		<b>Skersmuo: mm</b>	200
Rekonstravimo pabaigos metai:		<b>Aukštis: m</b>	
Kap. remonto pradžios metai:		<b>Plotis: m</b>	
Kap. remonto pabaigos metai:		<b>Gylis: m</b>	1,8
Papr. remonto pradžios metai:		<b>Markė:</b>	
Papr. remonto pabaigos metai:			



\* 1 1 4 5 5 3 0 6 0 0 \*

**Statinio sudėtinės dalies kadastro duomenys**

<b>Žymėjimas</b>	1		
<b>Pavadinimas</b>	Šulinys		
<b>Statybos pradžios metai:</b>	1964	<b>Ilgis: m</b>	
<b>Statybos pabaigos metai:</b>	1964	<b>Plotis: m</b>	
<b>Rekonstravimo pradžios metai:</b>		<b>Gylis: m</b>	1
<b>Rekonstravimo pabaigos metai:</b>		<b>Skersmuo: mm</b>	400
<b>Kap. remonto pradžios metai:</b>		<b>Tūris: kub. m</b>	
<b>Kap. remonto pabaigos metai:</b>		<b>Kiekis: vnt.</b>	1
<b>Papr. remonto pradžios metai:</b>		<b>Koordinatė X:</b>	6086169,63
<b>Papr. remonto pabaigos metai:</b>		<b>Koordinatė Y:</b>	493443,44
<b>Medžiaga:</b>	Betonas		

**Statinio sudėtinės dalies kadastro duomenys**

<b>Žymėjimas</b>	12		
<b>Pavadinimas</b>	Šulinys		
<b>Statybos pradžios metai:</b>	1964	<b>Ilgis: m</b>	
<b>Statybos pabaigos metai:</b>	1964	<b>Plotis: m</b>	
<b>Rekonstravimo pradžios metai:</b>		<b>Gylis: m</b>	1,83
<b>Rekonstravimo pabaigos metai:</b>		<b>Skersmuo: mm</b>	650
<b>Kap. remonto pradžios metai:</b>		<b>Tūris: kub. m</b>	
<b>Kap. remonto pabaigos metai:</b>		<b>Kiekis: vnt.</b>	1
<b>Papr. remonto pradžios metai:</b>		<b>Koordinatė X:</b>	6086163,35
<b>Papr. remonto pabaigos metai:</b>		<b>Koordinatė Y:</b>	493452,1
<b>Medžiaga:</b>	Betonas		

**Statinio sudėtinės dalies kadastro duomenys**

<b>Žymėjimas</b>	64		
<b>Pavadinimas</b>	Šulinys		
<b>Statybos pradžios metai:</b>	1964	<b>Ilgis: m</b>	
<b>Statybos pabaigos metai:</b>	1964	<b>Plotis: m</b>	
<b>Rekonstravimo pradžios metai:</b>		<b>Gylis: m</b>	2
<b>Rekonstravimo pabaigos metai:</b>		<b>Skersmuo: mm</b>	650
<b>Kap. remonto pradžios metai:</b>		<b>Tūris: kub. m</b>	
<b>Kap. remonto pabaigos metai:</b>		<b>Kiekis: vnt.</b>	1
<b>Papr. remonto pradžios metai:</b>		<b>Koordinatė X:</b>	6086126,58
<b>Papr. remonto pabaigos metai:</b>		<b>Koordinatė Y:</b>	493469,23
<b>Medžiaga:</b>	Betonas		



**Statinio sudėtinės dalies kadastro duomenys**

<b>Žymėjimas</b>	68		
<b>Pavadinimas</b>	Šulinys		
Statybos pradžios metai:	1964	Ilgis: m	
Statybos pabaigos metai:	1964	Plotis: m	
Rekonstravimo pradžios metai:		Gylis: m	1,02
Rekonstravimo pabaigos metai:		Skersmuo: mm	400
Kap. remonto pradžios metai:		Tūris: kub. m	
Kap. remonto pabaigos metai:		Kiekis: vnt.	1
Papr. remonto pradžios metai:		Koordinatė X:	6086125,18
Papr. remonto pabaigos metai:		Koordinatė Y:	493468,11
Medžiaga:	Betonas		

**Statinio sudėtinės dalies kadastro duomenys**

<b>Žymėjimas</b>	72		
<b>Pavadinimas</b>	Šulinys		
Statybos pradžios metai:	1964	Ilgis: m	
Statybos pabaigos metai:	1964	Plotis: m	
Rekonstravimo pradžios metai:		Gylis: m	1,99
Rekonstravimo pabaigos metai:		Skersmuo: mm	650
Kap. remonto pradžios metai:		Tūris: kub. m	
Kap. remonto pabaigos metai:		Kiekis: vnt.	1
Papr. remonto pradžios metai:		Koordinatė X:	6086147,56
Papr. remonto pabaigos metai:		Koordinatė Y:	493522,41
Medžiaga:	Betonas		

**Statinio sudėtinės dalies kadastro duomenys**

<b>Žymėjimas</b>	73		
<b>Pavadinimas</b>	Šulinys		
Statybos pradžios metai:	1964	Ilgis: m	
Statybos pabaigos metai:	1964	Plotis: m	
Rekonstravimo pradžios metai:		Gylis: m	1,08
Rekonstravimo pabaigos metai:		Skersmuo: mm	400
Kap. remonto pradžios metai:		Tūris: kub. m	
Kap. remonto pabaigos metai:		Kiekis: vnt.	1
Papr. remonto pradžios metai:		Koordinatė X:	6086145,07
Papr. remonto pabaigos metai:		Koordinatė Y:	493523,82
Medžiaga:	Betonas		



\* 1 1 4 5 5 3 0 6 0 0 \*

**Statinio sudėtinės dalies kadastro duomenys**

<b>Žymėjimas</b>	35		
<b>Pavadinimas</b>	Šulinys		
<b>Statybos pradžios metai:</b>	1964	<b>Ilgis: m</b>	
<b>Statybos pabaigos metai:</b>	1964	<b>Plotis: m</b>	
<b>Rekonstravimo pradžios metai:</b>		<b>Gylis: m</b>	1,86
<b>Rekonstravimo pabaigos metai:</b>		<b>Skersmuo: mm</b>	650
<b>Kap. remonto pradžios metai:</b>		<b>Tūris: kub. m</b>	
<b>Kap. remonto pabaigos metai:</b>		<b>Kiekis: vnt.</b>	1
<b>Papr. remonto pradžios metai:</b>		<b>Koordinatė X:</b>	6086165,89
<b>Papr. remonto pabaigos metai:</b>		<b>Koordinatė Y:</b>	493587,65
<b>Medžiaga:</b>	Betonas		

**Statinio sudėtinės dalies kadastro duomenys**

<b>Žymėjimas</b>	6		
<b>Pavadinimas</b>	Šulinys		
<b>Statybos pradžios metai:</b>	1964	<b>Ilgis: m</b>	
<b>Statybos pabaigos metai:</b>	1964	<b>Plotis: m</b>	
<b>Rekonstravimo pradžios metai:</b>		<b>Gylis: m</b>	2,06
<b>Rekonstravimo pabaigos metai:</b>		<b>Skersmuo: mm</b>	650
<b>Kap. remonto pradžios metai:</b>		<b>Tūris: kub. m</b>	
<b>Kap. remonto pabaigos metai:</b>		<b>Kiekis: vnt.</b>	1
<b>Papr. remonto pradžios metai:</b>		<b>Koordinatė X:</b>	6086173,06
<b>Papr. remonto pabaigos metai:</b>		<b>Koordinatė Y:</b>	493652,61
<b>Medžiaga:</b>	Betonas		

**Statinio sudėtinės dalies kadastro duomenys**

<b>Žymėjimas</b>	17		
<b>Pavadinimas</b>	Šulinys		
<b>Statybos pradžios metai:</b>	1964	<b>Ilgis: m</b>	
<b>Statybos pabaigos metai:</b>	1964	<b>Plotis: m</b>	
<b>Rekonstravimo pradžios metai:</b>		<b>Gylis: m</b>	1,06
<b>Rekonstravimo pabaigos metai:</b>		<b>Skersmuo: mm</b>	400
<b>Kap. remonto pradžios metai:</b>		<b>Tūris: kub. m</b>	
<b>Kap. remonto pabaigos metai:</b>		<b>Kiekis: vnt.</b>	1
<b>Papr. remonto pradžios metai:</b>		<b>Koordinatė X:</b>	6086169,01
<b>Papr. remonto pabaigos metai:</b>		<b>Koordinatė Y:</b>	493653,39
<b>Medžiaga:</b>	Betonas		



\* 1 1 4 5 5 3 0 6 0 0 \*



**Statinio sudėtinės dalies kadastro duomenys**

<b>Žymėjimas</b>	3		
<b>Pavadinimas</b>	Šulinys		
<b>Statybos pradžios metai:</b>	1964	<b>Ilgis: m</b>	
<b>Statybos pabaigos metai:</b>	1964	<b>Plotis: m</b>	
<b>Rekonstravimo pradžios metai:</b>		<b>Gylis: m</b>	1,02
<b>Rekonstravimo pabaigos metai:</b>		<b>Skersmuo: mm</b>	400
<b>Kap. remonto pradžios metai:</b>		<b>Tūris: kub. m</b>	
<b>Kap. remonto pabaigos metai:</b>		<b>Kiekis: vnt.</b>	1
<b>Papr. remonto pradžios metai:</b>		<b>Koordinatė X:</b>	6086177,68
<b>Papr. remonto pabaigos metai:</b>		<b>Koordinatė Y:</b>	493651,6
<b>Medžiaga:</b>	Betonas		

**Statinio sudėtinės dalies kadastro duomenys**

<b>Žymėjimas</b>	11		
<b>Pavadinimas</b>	Šulinys		
<b>Statybos pradžios metai:</b>	1964	<b>Ilgis: m</b>	
<b>Statybos pabaigos metai:</b>	1964	<b>Plotis: m</b>	
<b>Rekonstravimo pradžios metai:</b>		<b>Gylis: m</b>	2,06
<b>Rekonstravimo pabaigos metai:</b>		<b>Skersmuo: mm</b>	650
<b>Kap. remonto pradžios metai:</b>		<b>Tūris: kub. m</b>	
<b>Kap. remonto pabaigos metai:</b>		<b>Kiekis: vnt.</b>	1
<b>Papr. remonto pradžios metai:</b>		<b>Koordinatė X:</b>	6086185,09
<b>Papr. remonto pabaigos metai:</b>		<b>Koordinatė Y:</b>	493726,99
<b>Medžiaga:</b>	Gelžbetonis		

**Statinio sudėtinės dalies kadastro duomenys**

<b>Žymėjimas</b>	13		
<b>Pavadinimas</b>	Šulinys		
<b>Statybos pradžios metai:</b>	1964	<b>Ilgis: m</b>	
<b>Statybos pabaigos metai:</b>	1964	<b>Plotis: m</b>	
<b>Rekonstravimo pradžios metai:</b>		<b>Gylis: m</b>	1,01
<b>Rekonstravimo pabaigos metai:</b>		<b>Skersmuo: mm</b>	400
<b>Kap. remonto pradžios metai:</b>		<b>Tūris: kub. m</b>	
<b>Kap. remonto pabaigos metai:</b>		<b>Kiekis: vnt.</b>	1
<b>Papr. remonto pradžios metai:</b>		<b>Koordinatė X:</b>	6086181,25
<b>Papr. remonto pabaigos metai:</b>		<b>Koordinatė Y:</b>	493727,47
<b>Medžiaga:</b>	Betonas		



\* 1 1 4 5 5 3 0 6 0 0 \*

**Statinio sudėtinės dalies kadastro duomenys**

<b>Žymėjimas</b>	8		
<b>Pavadinimas</b>	Šulinys		
Statybos pradžios metai:	1964	Ilgis: m	
Statybos pabaigos metai:	1964	Plotis: m	
Rekonstravimo pradžios metai:		Gylis: m	1,94
Rekonstravimo pabaigos metai:		Skersmuo: mm	650
Kap. remonto pradžios metai:		Tūris: kub. m	
Kap. remonto pabaigos metai:		Kiekis: vnt.	1
Papr. remonto pradžios metai:		Koordinatė X:	6086193,91
Papr. remonto pabaigos metai:		Koordinatė Y:	493787,21
Medžiaga:	Betonas		

**Statinio sudėtinės dalies kadastro duomenys**

<b>Žymėjimas</b>	22		
<b>Pavadinimas</b>	Šulinys		
Statybos pradžios metai:	1964	Ilgis: m	
Statybos pabaigos metai:	1964	Plotis: m	
Rekonstravimo pradžios metai:		Gylis: m	1,09
Rekonstravimo pabaigos metai:		Skersmuo: mm	400
Kap. remonto pradžios metai:		Tūris: kub. m	
Kap. remonto pabaigos metai:		Kiekis: vnt.	1
Papr. remonto pradžios metai:		Koordinatė X:	6086197,31
Papr. remonto pabaigos metai:		Koordinatė Y:	493786,75
Medžiaga:	Betonas		

**Statinio sudėtinės dalies kadastro duomenys**

<b>Žymėjimas</b>	23		
<b>Pavadinimas</b>	Šulinys		
Statybos pradžios metai:	1964	Ilgis: m	
Statybos pabaigos metai:	1964	Plotis: m	
Rekonstravimo pradžios metai:		Gylis: m	1,11
Rekonstravimo pabaigos metai:		Skersmuo: mm	400
Kap. remonto pradžios metai:		Tūris: kub. m	
Kap. remonto pabaigos metai:		Kiekis: vnt.	1
Papr. remonto pradžios metai:		Koordinatė X:	6086189,36
Papr. remonto pabaigos metai:		Koordinatė Y:	493787,94
Medžiaga:	Betonas		



\* 1 1 4 5 5 3 0 6 0 0 \*

**Statinio sudėtinės dalies kadastro duomenys**

<b>Žymėjimas</b>	41		
<b>Pavadinimas</b>	Šulinys		
<b>Statybos pradžios metai:</b>	1964	<b>Ilgis: m</b>	
<b>Statybos pabaigos metai:</b>	1964	<b>Plotis: m</b>	
<b>Rekonstravimo pradžios metai:</b>		<b>Gylis: m</b>	1,9
<b>Rekonstravimo pabaigos metai:</b>		<b>Skersmuo: mm</b>	650
<b>Kap. remonto pradžios metai:</b>		<b>Tūris: kub. m</b>	
<b>Kap. remonto pabaigos metai:</b>		<b>Kiekis: vnt.</b>	1
<b>Papr. remonto pradžios metai:</b>		<b>Koordinatė X:</b>	6086205,88
<b>Papr. remonto pabaigos metai:</b>		<b>Koordinatė Y:</b>	493867,95
<b>Medžiaga:</b>	Betonas		

**Statinio sudėtinės dalies kadastro duomenys**

<b>Žymėjimas</b>	250		
<b>Pavadinimas</b>	Šulinys		
<b>Statybos pradžios metai:</b>	1964	<b>Ilgis: m</b>	
<b>Statybos pabaigos metai:</b>	1964	<b>Plotis: m</b>	
<b>Rekonstravimo pradžios metai:</b>		<b>Gylis: m</b>	1,06
<b>Rekonstravimo pabaigos metai:</b>		<b>Skersmuo: mm</b>	400
<b>Kap. remonto pradžios metai:</b>		<b>Tūris: kub. m</b>	
<b>Kap. remonto pabaigos metai:</b>		<b>Kiekis: vnt.</b>	1
<b>Papr. remonto pradžios metai:</b>		<b>Koordinatė X:</b>	6086209,51
<b>Papr. remonto pabaigos metai:</b>		<b>Koordinatė Y:</b>	493867,37
<b>Medžiaga:</b>	Betonas		

**Statinio sudėtinės dalies kadastro duomenys**

<b>Žymėjimas</b>	42		
<b>Pavadinimas</b>	Šulinys		
<b>Statybos pradžios metai:</b>	1964	<b>Ilgis: m</b>	
<b>Statybos pabaigos metai:</b>	1964	<b>Plotis: m</b>	
<b>Rekonstravimo pradžios metai:</b>		<b>Gylis: m</b>	1,03
<b>Rekonstravimo pabaigos metai:</b>		<b>Skersmuo: mm</b>	400
<b>Kap. remonto pradžios metai:</b>		<b>Tūris: kub. m</b>	
<b>Kap. remonto pabaigos metai:</b>		<b>Kiekis: vnt.</b>	1
<b>Papr. remonto pradžios metai:</b>		<b>Koordinatė X:</b>	6086201,22
<b>Papr. remonto pabaigos metai:</b>		<b>Koordinatė Y:</b>	493868,36
<b>Medžiaga:</b>	Betonas		



\* 1 1 4 5 5 3 0 6 0 0 \*

**Statinio sudėtinės dalies kadastro duomenys**

<b>Žymėjimas</b>	27		
<b>Pavadinimas</b>	Šulinys		
<b>Statybos pradžios metai:</b>	1964	<b>Ilgis: m</b>	
<b>Statybos pabaigos metai:</b>	1964	<b>Plotis: m</b>	
<b>Rekonstravimo pradžios metai:</b>		<b>Gylis: m</b>	1
<b>Rekonstravimo pabaigos metai:</b>		<b>Skersmuo: mm</b>	400
<b>Kap. remonto pradžios metai:</b>		<b>Tūris: kub. m</b>	
<b>Kap. remonto pabaigos metai:</b>		<b>Kiekis: vnt.</b>	1
<b>Papr. remonto pradžios metai:</b>		<b>Koordinatė X:</b>	6086239,16
<b>Papr. remonto pabaigos metai:</b>		<b>Koordinatė Y:</b>	493951,97
<b>Medžiaga:</b>	Betonas		

**Statinio sudėtinės dalies kadastro duomenys**

<b>Žymėjimas</b>	211		
<b>Pavadinimas</b>	Šulinys		
<b>Statybos pradžios metai:</b>	1964	<b>Ilgis: m</b>	
<b>Statybos pabaigos metai:</b>	1964	<b>Plotis: m</b>	
<b>Rekonstravimo pradžios metai:</b>		<b>Gylis: m</b>	2
<b>Rekonstravimo pabaigos metai:</b>		<b>Skersmuo: mm</b>	650
<b>Kap. remonto pradžios metai:</b>		<b>Tūris: kub. m</b>	
<b>Kap. remonto pabaigos metai:</b>		<b>Kiekis: vnt.</b>	1
<b>Papr. remonto pradžios metai:</b>		<b>Koordinatė X:</b>	6086249,01
<b>Papr. remonto pabaigos metai:</b>		<b>Koordinatė Y:</b>	493966,01
<b>Medžiaga:</b>	Betonas		

**Statinio sudėtinės dalies kadastro duomenys**

<b>Žymėjimas</b>	161		
<b>Pavadinimas</b>	Šulinys		
<b>Statybos pradžios metai:</b>	1964	<b>Ilgis: m</b>	
<b>Statybos pabaigos metai:</b>	1964	<b>Plotis: m</b>	
<b>Rekonstravimo pradžios metai:</b>		<b>Gylis: m</b>	2,02
<b>Rekonstravimo pabaigos metai:</b>		<b>Skersmuo: mm</b>	650
<b>Kap. remonto pradžios metai:</b>		<b>Tūris: kub. m</b>	
<b>Kap. remonto pabaigos metai:</b>		<b>Kiekis: vnt.</b>	1
<b>Papr. remonto pradžios metai:</b>		<b>Koordinatė X:</b>	6086296,45
<b>Papr. remonto pabaigos metai:</b>		<b>Koordinatė Y:</b>	493991,71
<b>Medžiaga:</b>	Betonas		



\* 1 1 4 5 5 3 0 6 0 0 \*



**Statinio sudėtinės dalies kadastro duomenys**

<b>Žymėjimas</b>	112		
<b>Pavadinimas</b>	Šulinys		
<b>Statybos pradžios metai:</b>	1964	<b>Ilgis: m</b>	
<b>Statybos pabaigos metai:</b>	1964	<b>Plotis: m</b>	
<b>Rekonstravimo pradžios metai:</b>		<b>Gylis: m</b>	1,9
<b>Rekonstravimo pabaigos metai:</b>		<b>Skersmuo: mm</b>	650
<b>Kap. remonto pradžios metai:</b>		<b>Tūris: kub. m</b>	
<b>Kap. remonto pabaigos metai:</b>		<b>Kiekis: vnt.</b>	1
<b>Papr. remonto pradžios metai:</b>		<b>Koordinatė X:</b>	6086310,22
<b>Papr. remonto pabaigos metai:</b>		<b>Koordinatė Y:</b>	493984,15
<b>Medžiaga:</b>	Betonas		

Matininkas

  
MANTAS KOŠELIS



\* 1 1 4 5 5 3 0 6 0 0 \*

UAB "Geoplanas", kodas: 304119713, adresas: Kauno r. sav., Garliavos apylinkių sen., Jonučių II k., Saulės g. 5  
Matininkas(-ė) MANTAS KOŠELIS, kvalifikacijos pažymėjimo Nr. 2M-M-2860, el. pašto adresas (-ai): mantas.koselis@geoplanas.lt, tel.: + 370 646 377 59

NUOTEKŲ ŠALINIMO TINKLŲ IR JŲ DALIŲ VERČIŲ NUSTATYMAS

Adresas Kauno m. sav. Kauno m. Neries krant.  
Unikalus numeris 4400-5944-0107  
Vertės nustatymo data 2022-09-30

Zymėjimas	Pavadinimas	Kasmetinis vertės mažinimo koeficientas	Mataavimo vienetas	Kiekis	[Kainojimo pagrindas	Vidutinė vieneto statybos vertė po indeksavimo, Eur	Atkūrimo kaštai (statybinė vertė), Eur	Nusidėėjimas %	Atkuriamoji vertė, Eur	Vietovės pataisos koeficientas	Vidutinė rinkos vertė, Eur
1	2	3	4	5	6	7	8	9	10	11	12
GB/d1000	Lietaus nuotekų šalinimo tinklai	5	m	404,49	NTK 2022-4.2.20	634,63	257000	75	64200	1	64200
GB/d900	Lietaus nuotekų šalinimo tinklai	5	m	190,34	NTK 2022-4.2.20	436,48	83100	75	20800	1	20800
GB/d600	Lietaus nuotekų šalinimo tinklai	5	m	69,65	NTK 2022-4.2.20	316,85	22100	75	5520	1	5520
GB/d200	Lietaus nuotekų šalinimo tinklai	5	m	54,03	NTK 2022-4.2.20	272,4	14700	75	3680	1	3680
Viso							377000		94200		94200

Matininkas

  
MANTAS KOŠELIS



\* 1 1 4 5 5 3 0 6 0 1 \*



